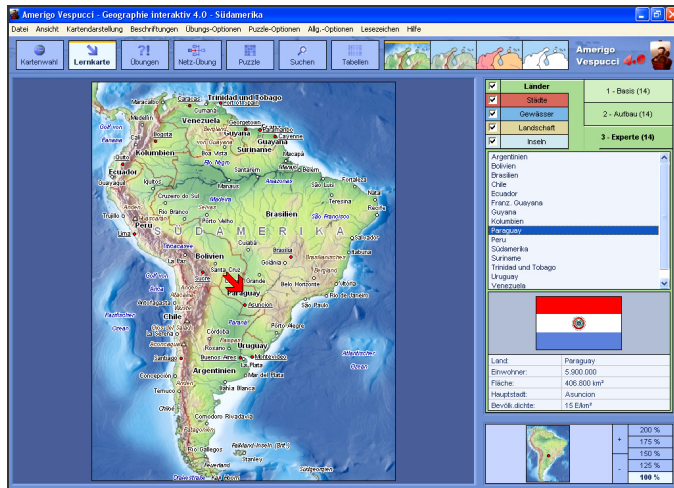


Amerigo Vespucci - Geographie interaktiv 4.0

Lernen mit Spiel und Spaß – die neue Version der bewährten Lernsoftware für Geographie! Das Programm eignet sich sowohl zum unterrichtsbegleitenden Einsatz in der Schule im Erdkunde-Unterricht als auch zum Lernen und Üben zu Hause.



Schüler ab ca. 12 Jahren und interessierte Erwachsene erweitern spielerisch ihr topographisches Wissen über die Länder der Erde anhand des umfangreichen Kartenmaterials und der interaktiven Übungen.

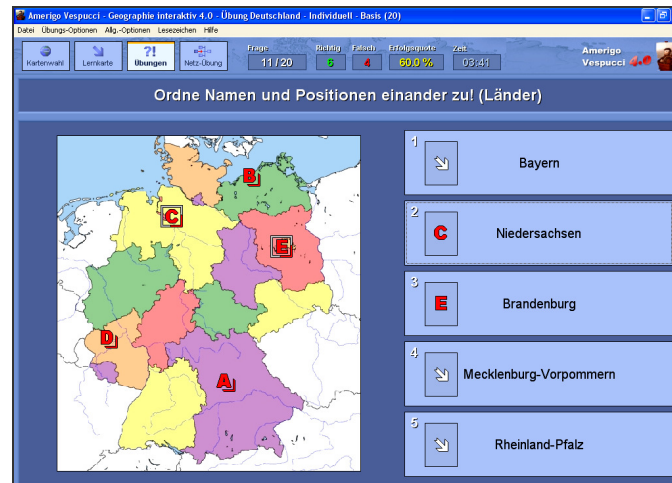
- 42 detaillierte topographische Landkarten zu allen Teilen der Welt (alle Kontinente sowie zahlreiche Karten einzelner Staaten wie USA, Kanada, Großbritannien, Deutschland, Österreich, Schweiz, Frankreich, Italien, Spanien, usw., Einzelkarten der deutschen Bundesländer)
- Jede Karte liegt in vier Darstellungsarten vor: zweimal physisch (Reliefdarstellung), politisch mit farbigen Länderflächen sowie mit weißen Länderflächen (z.B. zum Ausdrucken und Selbstaussmalen).
- Insgesamt sind knapp 4.000 Beschriftungen wie Länder (Staaten und Verwaltungseinheiten), Städte, Gewässer (Meere, Flüsse, Seen), Landschaften (Gebirge, Berge, Wüsten, Ebenen), Inseln (Halbinseln, Kaps, usw.) enthalten.
- Die Lernkarten-Ansicht erlaubt das Arbeiten mit der ausgewählten Karte: wählbare Intensitätsstufe, Positionszeiger für alle Beschriftungen, Länderinfo, Suchfunktion, Zoom- und Scrollmöglichkeit, Druck- und Exportfunktion.
- Dynamisch generierte, abwechslungsreiche Übungen dienen zur Überprüfung des topographischen Wissens mittels Auswahl- (Single Choice) und Zuordnungsaufgaben (mehre-

re Namen und Positionen einander zuzuordnen). Dabei können alle Kartenbeschriftungen und Zusatzinformationen wie Hauptstädte und Flaggen abgefragt werden.

- Länderdaten-Vergleichstabellen (Einwohnerzahlen, Fläche und Bevölkerungsdichte) mit Sortiermöglichkeit, wahlweise basierend auf einem bestimmten Kontinent, bieten weitere Arbeitsmöglichkeiten.
- Das Landkartenpuzzle schult den Blick für Grenz-, Fluss- und Küstenverläufe.
- Integrierter, komfortabler Editor zum Bearbeiten sämtlicher Kartenbeschriftungen und zum Anlegen komplett eigener Beschriftungssätze für Lernkarte und Übungen.
- Lesezeichen erlauben den schnellen Zugriff auf Lernkarte, Übungen und Puzzle mit Ihren gewünschten Einstellungen.

Netzwerk-Übungen mit der Schullizenz

- Mit der Schullizenz können darüber hinaus Netzwerk-Übungen durchgeführt werden, bei denen jeder Teilnehmer genau die gleichen Aufgaben erhält, wodurch eine optimale Vergleichbarkeit der Ergebnisse gegeben ist. Am Lehrer-PC können die Leistungen der Schüler in Echtzeit mitverfolgt und protokolliert werden.

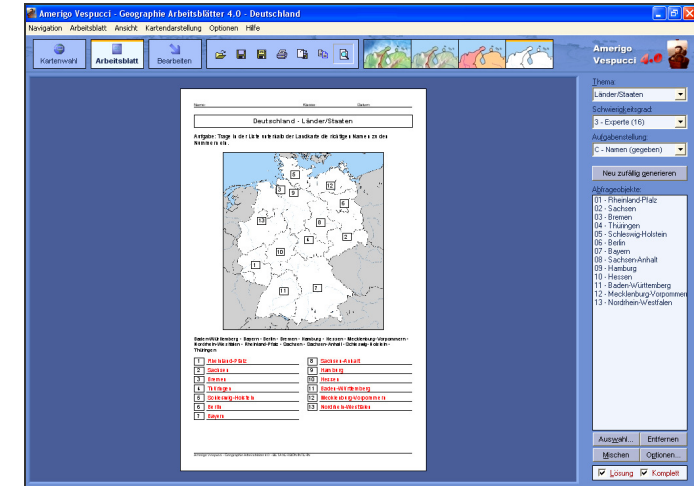


Die Software vermittelt eine angenehme Lernatmosphäre, ohne dabei vom Wesentlichen abzulenken. In den Übungen erfreut Sie die Amerigo-Figur (auf Wunsch) mit einer kurzen Animation bei jeder Antwort.

Systemvoraussetzungen: IBM-kompatibler PC ab Pentium 133, Windows 95/98/NT/2000/Me/XP/Vista, 64 MB RAM, 100 MB Festplattenspeicher, CD-Laufwerk, Grafikauflösung 1024 x 768 empfohlen, jedoch mind. 800 x 600 mit mind. 65.000 Farben, Soundkarte empfohlen.

Amerigo Vespucci - Geographie Arbeitsblätter 4.0

Mit dieser Software können Sie schnell und unkompliziert kartenbasierte Schüler-Arbeitsblätter erstellen und ausdrucken. Das Produkt ist passend zu *AV Geographie interaktiv* gestaltet, jedoch unabhängig einsetzbar, um anhand von Arbeitsblättern topographische Kenntnisse Ihrer Schüler abzufragen, wie Länder, Städte, Meere, Flüsse, Seen, Berge, Gebirge und Landschaften, Inseln, Halbinseln, Kaps, u.v.m.



Art und Umfang des enthaltenen Kartenmaterials entspricht *AV Geographie interaktiv*: 42 Landkarten in jeweils vier Darstellungsarten mit knapp 4.000 Abfrageobjekten.

Nach Auswahl der gewünschten Landkarte sowie einer Themen- und Aufgabenstellung generiert die Software mit diesen Vorgaben ein Arbeitsblatt, fertig zum Ausdrucken direkt aus dem Programm heraus, Sie benötigen keine weitere Software. Auf diese Weise können mit der Software mehrere hundert völlig unterschiedliche Arbeitsblätter zu allen Teilen der Welt erstellt werden, inkl. zugehöriger Lösungsblätter.

Anstelle der zufälligen Generierung können Sie die gewünschten Abfrageobjekte jedoch auch manuell auswählen sowie den enthaltenen Datenbestand mit Hilfe des integrierten komfortablen Editors bearbeiten und auch komplett eigene Beschriftungssätze erstellen.

Die Einsatzmöglichkeiten der Arbeitsblätter sind vielfältig: Zur Bearbeitung im Rahmen des Unterrichts, als Hausaufgabe, als kurzen Test, als Teil einer Klassenarbeit oder, wenn Sie das Arbeitsblatt auf eine Folie drucken, zum Auflegen auf den Tageslichtprojektor zur gemeinsamen Besprechung mit der Klasse.


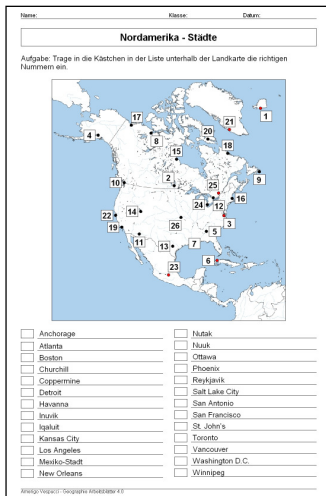
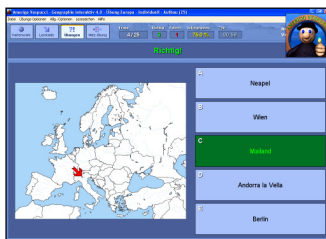
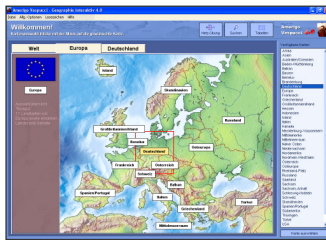
Allgemeine Informationen

Die beiden Produkte *Geographie interaktiv* und *Geographie Arbeitsblätter* der Amerigo Vespucci - Reihe sind optimal aufeinander abgestimmt, können jedoch selbstverständlich auch separat erworben und eingesetzt werden.

Für den Einsatz der Software sind - außer grundlegenden Windows-Kenntnissen - keine Vorkenntnisse erforderlich. Die Bedienung der Programme ist einfach und intuitiv. Die Entwicklung erfolgte in Zusammenarbeit mit erfahrenen Pädagogen, welche die Software bereits erfolgreich mit ihren Schülern erprobt haben.

AV Geographie interaktiv kann in nahezu allen Schularten (Hauptschule, Realschule, Gymnasium, Gesamtschule, berufliche Schulen und Erwachsenenbildung) ab etwa der fünften Klasse sowohl zum selbständigen Arbeiten als auch für gemeinsame Netzwerk-Übungen eingesetzt werden.

Das Ergänzungsprodukt *AV Geographie Arbeitsblätter* kann entsprechend von Lehrern genutzt werden, die unkompliziert Arbeitsblätter zur Abfrage topographischen Wissens für ihren Erdkunde-Unterricht erstellen möchten.



Lizenzen und Preise

Produkt	Lizenz	aktuelle Vollversion	Update von Version 2003 (3.0) von EL	Update von Version 2003 (3.0) von SL
Amerigo Vespucci Geographie interaktiv 4.0	EL	31,90 €	15,95 €	-
	SL	149,90 €	118,00 €	74,95 €
Amerigo Vespucci Geographie Arbeitsblätter 4.0	EL	41,90 €	20,95 €	-
	SL	99,90 €	58,00 €	49,95 €
Im Paket: AV Geo interaktiv und Arbeitsblätter 4.0	EL	61,90 €	30,95 €	-
	SL	199,90 €	138,00 €	99,95 €

Die Software wird auf CD geliefert. Sie erhalten immer die aktuellste Version. Die Preise beinhalten 19% Mehrwertsteuer, ggf. zuzügl. Versand (siehe unten).

Einzellizenz (EL): Berechtigt Sie zur Installation und Nutzung des Softwareprodukts auf einem einzelnen Rechner.

Schullizenz (SL): Ermöglicht die Installation und Nutzung des Softwareprodukts auf allen Rechnern innerhalb der Schule. Die Software darf dazu auch auf einem Netzwerk installiert werden z.B. für Netzwerk-Übungen. Hierzu liegt der Schullizenz ein spezieller Code bei. Darüber hinaus darf die Software von Lehrern zur Unterrichtsvorbereitung auch zu Hause genutzt werden.

Sammelbestellungen: Wir bieten außerdem vergünstigte Schülerzusatzlizenzen für die Nutzung zu Hause zum Sonderpreis von 19,90 € an. Der Preis gilt für Sammelbestellungen ab 10 Stück und beinhaltet Programm-CDs in entsprechender Stückzahl.

Versandkostenpauschale: entfällt ab einem Auftragswert von 45,00 € bei Versand innerhalb Europa, sonst: Vorausüberweisung oder PayPal (Lastschrift, Kreditkarte) 3,00 €, Nachnahme 5,00 €, Rechnung (nur Schulen, Firmen) 3,00 €. Bei Nachnahme zuzügl. Zahlkartengebühr der Deutschen Post von z.Zt. 2,00 €.

Preisänderungen vorbehalten. Im Zuge der Produktweiterentwicklung können sich Änderungen gegenüber den hier dargestellten Abbildungen und Beschreibungen ergeben. Stand: 20.08.2009.

Kontakt

Thomas Gottfried EDV
Krokusweg 27 - 76297 Stutensee - Deutschland

E-Mail: info@amerigomedia.de

Tel.: 0180-3-684-314-963 - Fax: 0180-3-684-314-601
(0,09 Euro/Min. aus dem Festnetz der Deutschen Telekom)

Aktuelle Informationen und die Möglichkeit zur Online-Bestellung finden Sie im Internet auf der Produkt-Website:

→ www.AmerigoVespucci.de

Kostenlose Demoversion zum Herunterladen verfügbar.

Amerigo Vespucci

Geographie interaktiv 4.0

... die Welt kennen lernen!

- ▶ Länder, Städte, Gewässer, Landschaften und Inseln zu allen Teilen der Welt
- ▶ Topographisches Wissen erweitern und überprüfen mit interaktiven Übungen
- ▶ Unterrichtsbegleitende Lernsoftware für die Schule und für zu Hause



Bereits an vielen Schulen im Einsatz!

Die Amerigo Vespucci - Reihe umfasst zwei Teilprodukte:

1 AV Geographie interaktiv 4.0

... topographisches Wissen erweitern und überprüfen direkt am PC mit interaktiven Übungen.

... für den Einsatz in der Schule und zu Hause als attraktive Ergänzung des Erdkunde-Unterrichts.

2 AV Geographie Arbeitsblätter 4.0

... ist ein Hilfsmittel für Lehrer zum Erstellen von Arbeitsblättern zur Abfrage topographischen Wissens zu allen Teilen der Welt.

Beide Teile können auch getrennt von einander erworben und eingesetzt werden.

www.AmerigoVespucci.de